

Градостроительный план земельного участка

№

Р Ф - 1 9 - 2 - 0 3 - 0 - 0 0 - 2 0 2 5 - 1 6 4 3 - 0

Градостроительный план земельного участка подготовлен на основании

Распоряжения Департамента архитектуры, градостроительства и недвижимости города Саяногорска «О проведении электронного аукциона на право заключения договора аренды земельного участка» от 19.02.2025 № 198

(реквизиты заявления правообладателя земельного участка, иного лица в случае, предусмотренном частью 1.1 статьи 57.3 Градостроительного кодекса Российской Федерации, с указанием ф.и.о. заявителя – физического лица, либо реквизиты заявления и наименование заявителя – юридического лица о выдаче градостроительного плана земельного участка)

Местонахождение земельного участка

Республика Хакасия,

(субъект Российской Федерации)

г. Саяногорск

(муниципальный район или городской округ)

общество «Контакт», № 81

(поселение)

Описание границ земельного участка (образуемого земельного участка):

Обозначение (номер) характерной точки	Перечень координат характерных точек в системе координат, используемой для ведения Единого государственного реестра недвижимости	
	X	Y
1	343064.22	202839.72
2	343056.47	202837.47
3	343053.96	202844.54
4	343062.12	202846.92

Кадастровый номер земельного участка (при наличии) или в случае, предусмотренном частью 1.1 статьи 57.3 Градостроительного кодекса Российской Федерации, условный номер образуемого земельного участка на основании утвержденных проекта межевания территории и (или) схемы расположения земельного участка или земельных участков на кадастровом плане территории

19:03:030203:7245

Площадь земельного участка

62

Информация о расположенных в границах земельного участка объектах капитального строительства

в границах земельного участка объекты капитального строительства отсутствуют.

Информация о границах зоны планируемого размещения объекта капитального строительства в соответствии с утвержденным проектом планировки территории (при наличии)

Проект планировки территории не утвержден

Обозначение (номер) характерной точки	Перечень координат характерных точек в системе координат, используемой для ведения Единого государственного реестра недвижимости	
	X	Y
-	-	-

Реквизиты проекта планировки территории и (или) проекта межевания территории в случае, если земельный участок расположен в границах территории, в отношении которой утверждены проект планировки территории и (или) проект межевания территории

Документация по планировке территории не утверждена

(указывается в случае, если земельный участок расположен в границах территории, в отношении которой утверждены проект планировки территории и (или) проект межевания территории)

Информация о расположении земельного участка в границах территории, в отношении которой принят решение о комплексном развитии территории и (или) заключен договор о комплексном развитии территории

(указывается в случае, если земельный участок расположен в границах территории в отношении которой принято решение о комплексном развитии территории и (или) заключен договор о комплексном развитии территории)

Градостроительный план подготовлен

Храмовой Е.И., исполняющим обязанности руководителя
Департамента архитектуры, градостроительства и недвижимости
города Саяногорска

(ф.и.о., должность уполномоченного лица, наименование органа)



Храмова
(подпись)

Храмова Е.И. /
(расшифровка подписи)

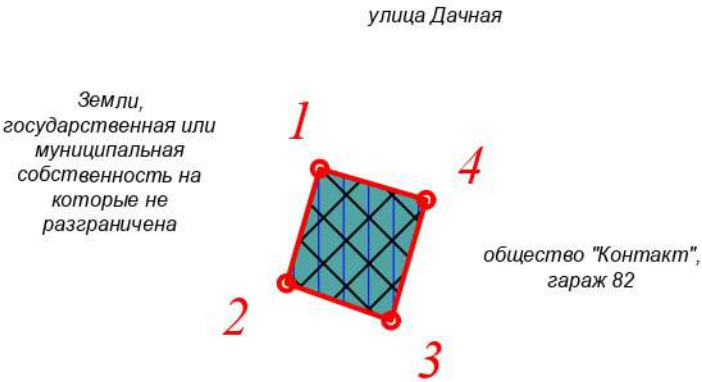
Дата выдачи

26.11.2025
(ДД.ММ.ГГГГ)

[Handwritten signatures]

1. Чертеж градостроительного плана земельного участка

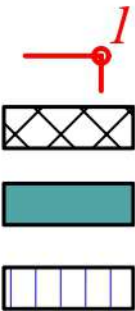
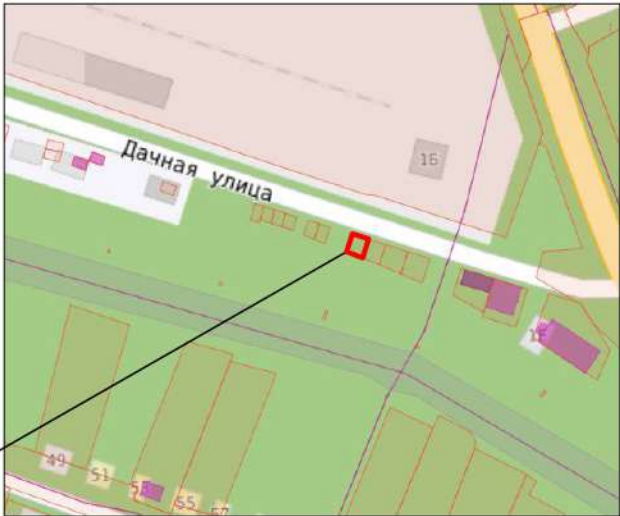
1 : 500
(масштаб)
Площадь земельного участка 62 кв.м.



Земли, государственная или муниципальная собственность на которые не разграничена

ул. Индустриальная, 19В

Ситуационный план



Условные обозначения:

- границы земельного участка и поворотные точки границ
- места допустимого размещения объектов капитального строительства и их границы, за пределами которых запрещено строительство
- зона санитарной охраны (III пояс) водозабора на о. Большой, расположенном на левом берегу протоки Новоенисейская Шушенского района Красноярского края, находящихся в пределах РХ
- зона санитарной охраны (II пояс) водозабора на о. Большой, расположенном на левом берегу протоки Новоенисейская Шушенского района Красноярского края, находящихся в пределах РХ

Чертеж градостроительного плана земельного участка разработан на топографической основе в масштабе (1 : 500), выполненной _____ (дата) _____ (наименование кадастрового инженера)

Чертеж градостроительного плана земельного участка разработан 20.11.2025г. Департамент архитектуры, градостроительства и недвижимости г. Саяногорска _____ (дата, наименование организации)

Примечание:
Проектирование и строительство объектов вести в соответствии с требованиями по пожарной безопасности

Департамент архитектуры, градостроительства и недвижимости г.Саяногорска								
Изм.	Кол.уч.	Лист	№ док.	Подпись	Дата			
И.о. руководит. ДАГН	Храмова Е.И.				11.2025	Градостроительный план земельного участка	Стадия П	Лист 2
								Листов 8
Исполнитель	Коробок Е.С.				11.2025	Республика Хакасия, г. Саяногорск, общество "Контакт", № 81	ДАГН г.Саяногорска	

2. Информация о градостроительном регламенте либо требованиях к назначению, параметрам и размещению объекта капитального строительства на земельном участке, на который действие градостроительного регламента не распространяется или для которого градостроительный регламент не устанавливается
Земельный участок расположен в территориальной зоне «П-4». Зона «Гаражей для индивидуальных автомобилей». Установлен градостроительный регламент.

2.1. Реквизиты акта органа государственной власти субъекта Российской Федерации, органа местного самоуправления, содержащего градостроительный регламент либо реквизиты акта федерального органа государственной власти, органа государственной власти субъекта Российской Федерации, органа местного самоуправления, иной организации, определяющего, в соответствии с федеральными законами, порядок использования земельного участка, на который действие градостроительного регламента не распространяется или для которого градостроительный регламент не устанавливается
Правила землепользования и застройки г. Саяногорск, утвержденные решением Саяногорского городского Совета депутатов от 22.12.2010 № 110 «Об утверждении «Корректировки Генерального плана муниципального образования г.Саяногорск» (ред. от 25.02.2025).

2.2. Информация о видах разрешенного использования земельного участка

Основные виды разрешенного использования:

служебные гаражи (код - 4.9);
объекты дорожного сервиса (код - 4.9.1);
хранение автотранспорта (код - 2.7.1);
размещение гаражей для собственных нужд (код - 2.7.2);
магазины (код - 4.4);
связь (код - 6.8);
склад (код - 6.9);
земельные участки (территории) общего пользования (код - 12.0);
коммунальное обслуживание (код - 3.1).

Условно разрешенные виды использования:

бытовое обслуживание (код - 3.3);
ветеринарное обслуживание (код - 3.10).

Вспомогательные виды разрешенного использования:

деловое управление (код 4.1);
общественное питание (код - 4.6).

2.3. Предельные (минимальные и (или) максимальные) размеры земельного участка и предельные параметры разрешенного строительства, реконструкции объекта капитального строительства, установленные градостроительным регламентом для территориальной зоны, в которой расположен земельный участок:

Предельные (минимальные и (или) максимальные) размеры земельных участков, в том числе их площадь			Минимальные отступы от границ земельного участка в целях определения мест допустимого размещения зданий, строений, сооружений, за пределами которых запрещено строительство зданий, строений, сооружений	Предельное количество этажей и (или) предельная высота зданий, строений, сооружений	Максимальный процент застройки в границах земельного участка, определяемый как отношение суммарной площади земельного участка, которая может быть застроена, ко всей площади земельного участка	Требования к архитектурным решениям объектов капитального строительства, расположенным в границах территории исторического поселения федерального или регионального значения	Иные показатели
1	2	3	4	5	6	7	8
Длина, м	Ширина, м	Площадь, м ² или га					
		S _{min} для надземных индивидуальных гаражей – 14кв.м.	Определяется в соответствии с требованиями технических регламентов.	Не более 2 надземных этажей	Определяется в соответствии с требованиями технических регламентов.		

2.4. Требования к назначению, параметрам и размещению объекта капитального строительства на земельном участке, на который действие градостроительного регламента не распространяется или для которого градостроительный регламент не устанавливается (за исключением случая, предусмотренного пунктом 7.1 части 3 статьи 57.3 Градостроительного кодекса Российской Федерации):

Причины отнесения земельного участка к виду земельного участка, на который действие градостроительного регламента не распространяется или для которого градостроительный регламент не устанавливается	Реквизиты акта, регулирующего использование земельного участка	Требования к использованию земельного участка	Требования к параметрам объекта капитального строительства			Требования к размещению объектов капитального строительства	
			Предельное количество этажей и (или) предельная высота зданий, строений, сооружений	Максимальный процент застройки в границах земельного участка, определяемый как отношение суммарной площади земельного участка, которая может быть застроена, ко всей площади земельного участка	Иные требования к параметрам объекта капитального строительства	Минимальные отступы от границ земельного участка в целях определения мест допустимого размещения зданий, строений, сооружений, за пределами которых запрещено строительство зданий, строений, сооружений	Иные требования к размещению объектов капитального строительства
1	2	3	4	5	6	7	8
-	-	-	-	-	-	-	-

2.5. Предельные параметры разрешенного строительства, реконструкции объекта капитального строительства, установленные положением об особо охраняемых природных территориях, в случае выдачи градостроительного плана земельного участка в отношении земельного участка, расположенного в границах особо охраняемой природной территории:

[illegible]

3. Информация о расположенных в границах земельного участка объектах капитального строительства и объектах культурного наследия

3.1. Объекты капитального строительства

№ _____ информация отсутствует _____, _____ информация отсутствует _____,
(согласно чертежу(ам) (назначение объекта капитального строительства, этажность, высотность, общая
градостроительного плана) площадь, площадь застройки)
инвентаризационный или кадастровый номер _____ - _____

3.2. Объекты, включенные в единый государственный реестр объектов культурного наследия (памятников истории и культуры) народов Российской Федерации

№ _____ информация отсутствует _____, _____ информация отсутствует _____,
(согласно чертежу(ам) (назначение объекта культурного наследия, общая площадь, площадь застройки)
градостроительного плана)

информация отсутствует _____
(наименование органа государственной власти, принявшего решение о включении выявленного объекта
культурного наследия в реестр, реквизиты этого решения)
регистрационный номер в реестре _____ - _____ от _____ - _____
(дата)

4. Информация о расчетных показателях минимально допустимого уровня обеспеченности территории объектами коммунальной, транспортной, социальной инфраструктур и расчетных показателях максимально допустимого уровня территориальной доступности указанных объектов для населения в случае, если земельный участок расположен в границах территории, в отношении которой предусматривается осуществление деятельности по комплексному и устойчивому развитию территории:

Информация о расчетных показателях минимально допустимого уровня обеспеченности территории								
Объекты коммунальной инфраструктуры			Объекты транспортной инфраструктуры			Объекты социальной инфраструктуры		
Наименование вида объекта	Единица измерения	Расчетный показатель	Наименование вида объекта	Единица измерения	Расчетный показатель	Наименование вида объекта	Единица измерения	Расчетный показатель
1	2	3	4	5	6	7	8	9
-	-	-	-	-	-	-	-	-
Информация о расчетных показателях максимально допустимого уровня территориальной доступности								
Наименование вида объекта	Единица измерения	Расчетный показатель	Наименование вида объекта	Единица измерения	Расчетный показатель	Наименование вида объекта	Единица измерения	Расчетный показатель
1	2	3	4	5	6	7	8	9
-	-	-	-	-	-	-	-	-

5. Информация об ограничениях использования земельного участка, в том числе если земельный участок полностью или частично расположен в границах зон с особыми условиями использования территорий

5.1. а) Зона санитарной охраны (III пояс) водозабора на о. Большой расположенном на левом берегу протоки Новоеисейская Шушенского района Красноярского края, находящихся в пределах Республики Хакасия (реестровый номер 19:00-6.348, Правительство Республики Хакасия);

б) земельный участок полностью расположен в границах зоны с особыми условиями использования территории;

в) ограничения использования земельного участка в пределах, указанных в п. а) и п. б):

установлены в соответствии с приказом Правительства Республики Хакасия «Об установлении границ зон санитарной охраны» от 17.10.2020 № 010-1514-пр.

5.2. а) Зона санитарной охраны (II пояс) водозабора на о. Большой расположенном на левом берегу протоки Новоеисейская Шушенского района Красноярского края, находящихся в пределах Республики Хакасия (реестровый номер 19:00-6.365, Правительство Республики Хакасия);

б) земельный участок полностью расположен в границах зоны с особыми условиями использования территории;

в) ограничения использования земельного участка в пределах, указанных в п. а) и п. б):

установлены в соответствии с требованиями Водного кодекса РФ.

6. Информация о границах зон с особыми условиями использования территорий, если земельный участок полностью или частично расположен в границах таких зон:

Наименование зоны с особыми условиями использования территории с указанием объекта, в отношении которого установлена такая зона	Перечень координат характерных точек в системе координат, используемой для ведения Единого государственного реестра недвижимости		
	Обозначение (номер) характерной точки	X	Y
1	2	3	4
Зона санитарной охраны (III пояс) водозабора на о. Большой, расположенном на левом берегу протоки Новоенисейская Шушенского района Красноярского края, находящихся в пределах Республики Хакасия	См. лист 1	См. лист 1	См. лист 1
Зона санитарной охраны (II пояс) водозабора на о. Большой, расположенном на левом берегу протоки Новоенисейская Шушенского района Красноярского края, находящихся в пределах Республики Хакасия	См. лист 1	См. лист 1	См. лист 1

7. Информация о границах публичных сервитутов информация отсутствует

Обозначение (номер) характерной точки	Перечень координат характерных точек в системе координат, используемой для ведения Единого государственного реестра недвижимости	
	X	Y
-	-	-

8. Номер и (или) наименование элемента планировочной структуры, в границах которого расположен земельный участок улица Дачная

9. Информация о технических условиях подключения (технологического присоединения) объектов капитального строительства к сетям инженерно-технического обеспечения, определенных с учетом программ комплексного развития систем коммунальной инфраструктуры поселения, городского округа

9.1. Технические условия подключения (технологического присоединения) к централизованной системе холодного водоснабжения №02В/25-С выданы 10.02.2025 ООО «СКС», действительны в течение 3 лет.

9.2. Сеть хозяйственно-бытовой канализации вблизи земельного участка отсутствуют.

9.3. Тепловые сети вблизи земельного участка отсутствуют.

10. Реквизиты нормативных правовых актов субъекта Российской Федерации, муниципальных правовых актов, устанавливающих требования к благоустройству территории

Правила по благоустройству территории муниципального образования город Саяногорск, принятые решением Совета депутатов муниципального образования город Саяногорск от 08.06.2021г. №291

11. Информация о красных линиях: информация отсутствует

Обозначение (номер) характерной точки	Перечень координат характерных точек в системе координат, используемой для ведения Единого государственного реестра недвижимости	
	X	Y
-	-	-

12. Информация о требованиях к архитектурно-градостроительному облику объекта капитального строительства: информация отсутствует

№	Требованиях к архитектурно-градостроительному облику объекта капитального строительства	
1	2	3
-	-	-